Die DonauWellen

Premiumwandern im Donaubergland

5 Rezepte zum Nachwandern

donauwellen

WANDERGENUSS

Guten Appetit!

Haben Sie Appetit auf eine leckere Donauwelle? Auf einen süßen Schoko-Kuchen oder auf eine erlebnisreiche Wanderung? Oder auf beides? Wir laden Sie ein, bei uns im Donaubergland die Donauwelle neu zu entdecken.

Die DonauWelle steht für Bewegung, für das sichtbare Auf und Ab der Landschaft und der Premiumwege im Donaubergland. Und sie steht unbestritten für besonderen Genuss.

Wir haben fünf Top-Rundwanderwege mit garantierter Premiumqualität für Sie nach der Rezeptur des Deutschen Wanderinstitutes „gebacken“ und die Qualität mit dem Deutschen Wandersiegel bestätigen lassen.

Der Berg ruft!

Jeder Weg hat seinen ganz eigenen Genusscharakter.

Und das Beste: Wenn Sie einen der Wege gewandert sind, können Sie in einer der Gaststätten am Weg oder im ganzen Donaubergland ohne schlechtes Gewissen tatsächlich auch ein leckeres Stück Donauwelle verzehren, denn Sie haben zuvor ja schon genügend Kalorien verbraucht.

Deswegen enthalten unsere „Rezepte“ auch augenzwinkernde Hinweise auf den durchschnittlichen Kalorienverbrauch (bei Männern und Frauen) beim Wandern auf den DonauWellen.

Wer es lieber deftig mag, kann natürlich auch Bier und Wurstsalat bestellen ...

*
Durchschnittlicher Kalorienverbrauch
berechnet für:

40–50 Jahre
ca. 60 kg

40–50 Jahre
ca. 75 kg

1 Stück Donauwelle
à 130 g ≈ ca. 400 kcal

Unsere Sahnestücke

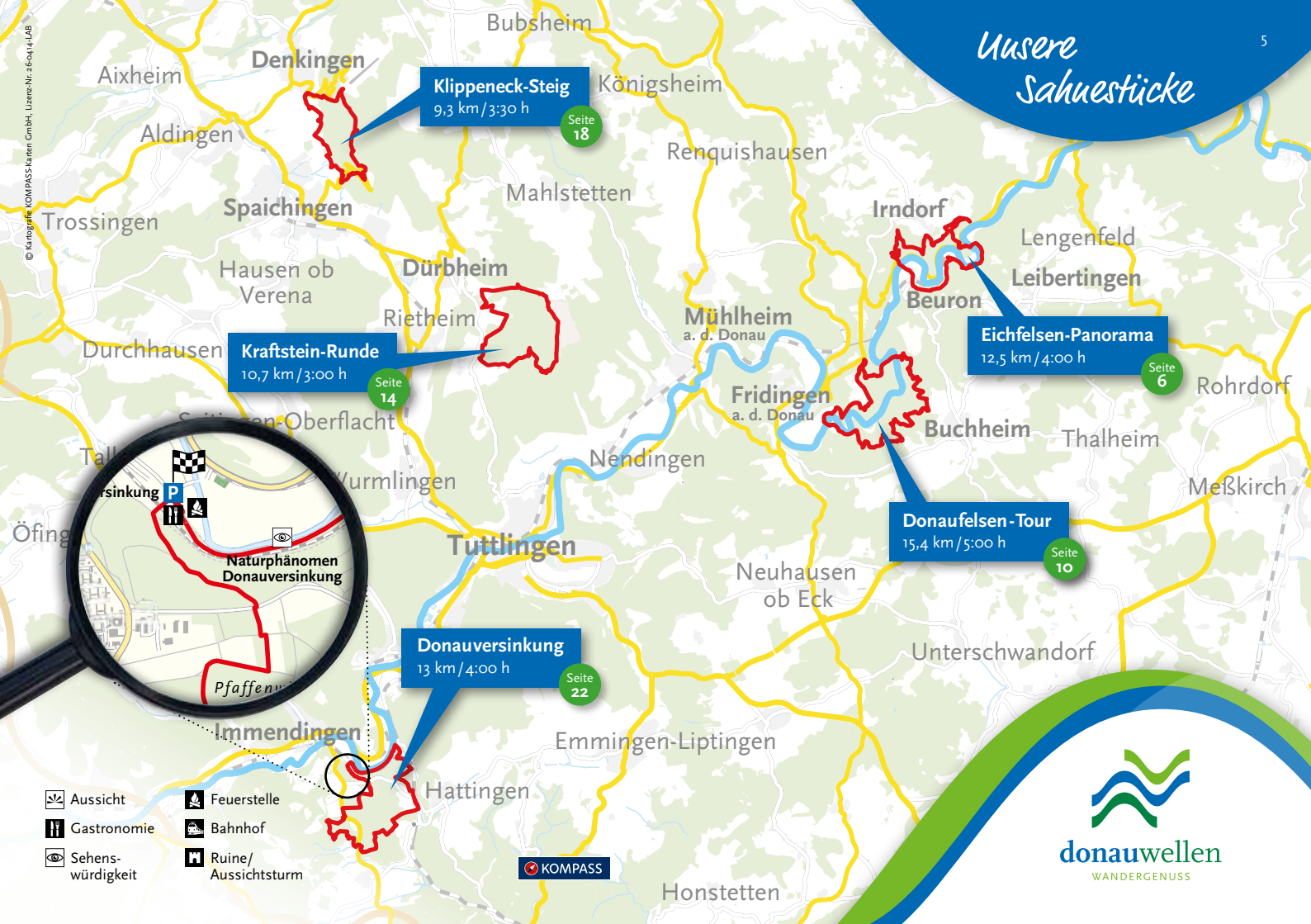

© Kartografie KOMPASS-Karten GmbH, Lizenz-Nr. 26-6414-LAB

Eichfelsen-Panorama

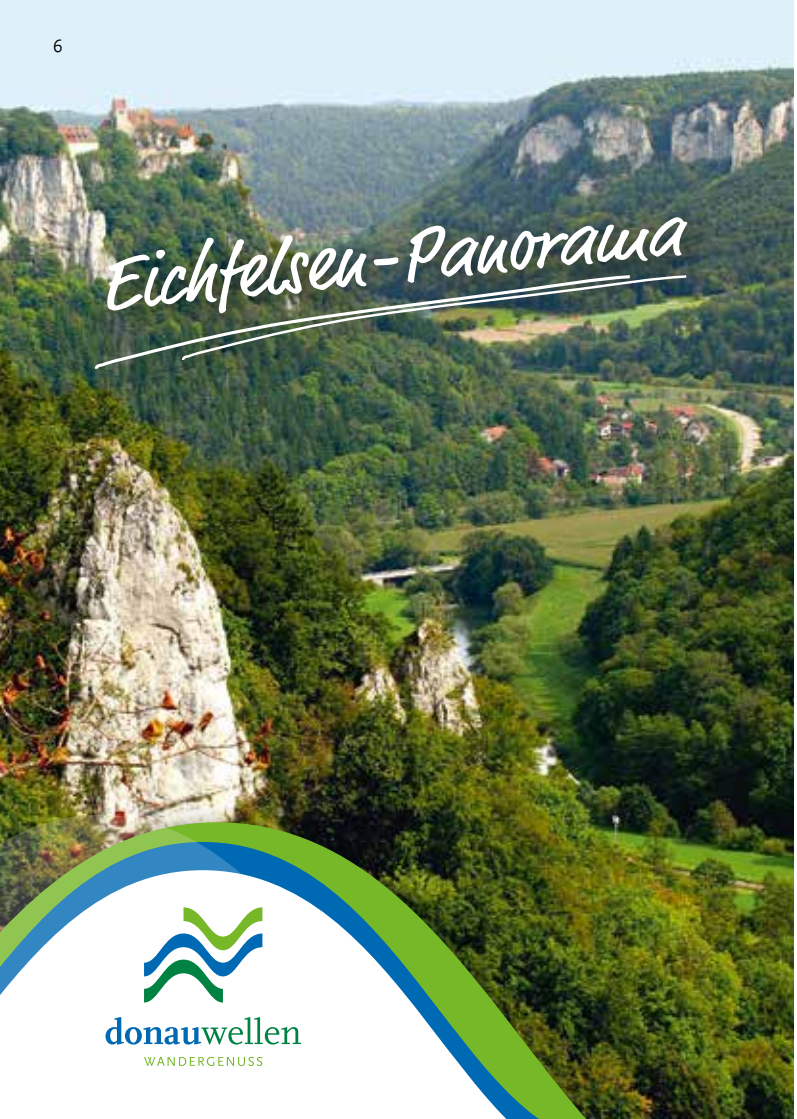

donauwellen
WANDERGENUSS

Superleckere DonauWelle mit Sahnehaube! DonauWellen-Tour rund ums Kloster Beuron mit den Premium-Aussichten auf die Donau; kräftiger Anstieg am Beginn.

Als ob Sie über dem Kloster Beuron schwebten und es umkreisten, das kulturelle und spirituelle Zentrum der Region, nun ja, vielleicht nicht ganz schwerelos angesichts des Anstiegs, doch die Aussichten entlohnen für alle Wandermühe.

DonauWelle mit Premium-Kulturgenuss und dem berühmtesten Donautal-Panorama überhaupt. Dieser Augen-Blick wird sich einprägen.
Auf verschlungenen Pfaden, einem alten Fuhrmannsweg und wundervollen Panoramawegen geht es durch das Herz des Naturparks Obere Donau.

Dieser Weg hat alles, was die Menschen seit jeher in dieses einzigartige Tal gelockt hat.

Höhenprofil

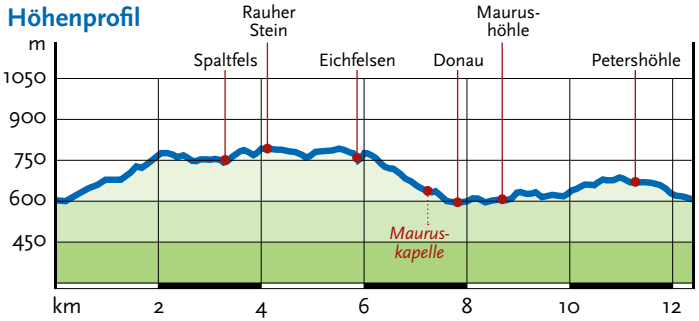

Aufstieg: 450 m (gesamt), **Abstieg:** 450 m (gesamt)

Eichfelsen-Panorama

Genussdauer: 12,5 km / 4:00 h

Kuchenboden: 600 m

Glasur: 794 m

Kalorienverbrauch:

1250 kcal 1600 kcal

≈ 3 – 4 Donauwellen *

Rezeptur

Kloster Beuron – Spaltfelsen – Rauher Stein – Eichfelsen – Maurushöhle – Petershöhle – Kloster Beuron

Genusscharakter

Die superleckere DonauWelle mit Sahnehaube und dem beliebtesten Premium-Panorama am „Eichfelsen“. Inspirierende DonauWellen-Tour rund um das anziehende Kloster Beuron mit der Möglichkeit zu mittlerem Kalorienverbrauch, vor allem beim lohnenden Anstieg am Anfang.

Schokoguss

Kloster Beuron, zahlreiche Donau-Aussichtsfelsen, Felsengarten Irndorf, Vögelesruh, Mauruskapelle (Abstecher), Haus der Natur Beuron

Abkürzungsmöglichkeiten finden Sie auch auf den Wandertafeln an den Startpunkten!

DonauWelle genießen

direkt am Weg:

BEURON
- Hotel-Restaurant Pelikan
- Klostermetzgerei

IRNDORF
- Wanderheim-Gaststätte Rauher Stein

in der Nähe:

BEURON
- Gasthaus am Minigolf
- Hotel-Gasthof Neumühle
- Restaurant Gutshof Käppeler

LEIBERTINGEN
- Gasthaus zum Adler
- Landgasthaus zur Traube

Nachts erholen

BEURON
- Hotel Pelikan
- Talhof
- Hotel-Gasthof Neumühle
- Campingplatz Wagenburg

IRNDORF
- Haus Wildensteinblick
- Wanderheim Rauher Stein

LEIBERTINGEN
- Landgasthaus zur Traube

Wegepatenschaft:
KARL STORZ GmbH & Co. KG
www.karl-storz.de

© KOMPASS-Karten GmbH, OpenStreetMap-Mitwirkende, Lizenz-Nr. 80-1114-LAB

Donaufelsen-Tour



donauwellen
WANDERGENUSS

DonauWelle pur! Längste Donau-Wellen-Tour im Auf und Ab; unvergessliche Ausblicke von den leuchtenden Felsen oberhalb der Donau im Wechselspiel mit Passagen entlang der Donau im Durchbruchstal.

Erleben Sie, was eine DonauWelle auszeichnet: Eine gelungene Komposition im Auf und Ab, im gleichmäßigen Wogen der Wellen der Landschaft.
Mal stehen Sie staunend auf einem der Dutzend Aussichtsfelsen und blicken auf die Donau im Tal oder auf die gegenüberliegenden Felsen. Mal wandern Sie entlang der jungen Donau und blicken ehrfürchtig auf die majestätisch-mächtigen Felsen des „Schwäbischen Grand Canyons“. Auf diesem Weg werden Sie an vielen Stellen den Atem anhalten und immer wieder „Luft holen“ müssen.
Entdecken Sie das Obere Donautal mit seiner atemberaubend vielfältigen Natur kompakt auf einer Tageswanderung!

Höhenprofil

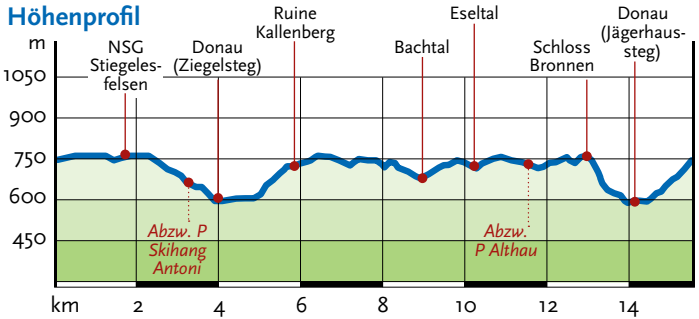

Aufstieg: 600 m (gesamt), **Abstieg:** 600 m (gesamt)

Donaufelsen-Tour

Genussdauer: 15,4 km / 5:00 h

Kuchenboden: 611 m

Glasur: 785 m

Kalorienverbrauch:

1550 kcal 2000 kcal

≈ 4 bis 5 Donauwellen *

Rezeptur

Knopfmacherfelsen – Stiegelesfels – Laibfelsen – Ziegelhütte – Ruine Kallenberg – Schloss Bronnen – Jägerhaus – Knopfmacherfelsen

Genusscharakter

Die DonauWelle pur! Längste Donau-Wellen-Tour, mit der Möglichkeit zu höchstem Kalorienverbrauch; verziert mit Schloss Bronnen und Ruine Kallenberg; geprägt von mehreren Auf- und Abstiegen in einem der wohl schönsten Teile des Durchbruchtals der Jungen Donau und zahlreichen Aussichtspunkten

Schokoguss

Zahlreiche Donau-Aussichtsfelsen, NSG Stiegelesfelsen, Bachtal, Bronner Höhlen, Jägerhaushöhle, Donauübergang Jägerhaus

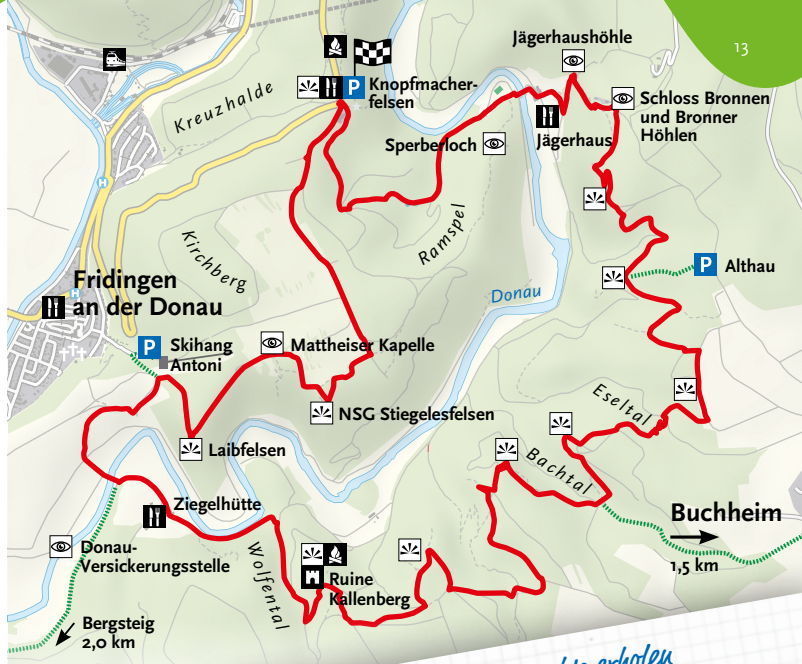

KOMPASS

© KOMPASS-Karten GmbH, OpenStreetMap-Mitwirkende, Lizenz-Nr. 80-1114-LAB

Abkürzungsmöglichkeiten finden Sie auch auf den Wandertafeln an den Startpunkten!

DonauWelle genießen

direkt am Weg:

FRIDINGEN
- Berghaus Knopfmacher
- Vesperstube Ziegelhütte
- Gasthaus Jägerhaus

in der Nähe:

BUCHHEIM
- Gasthaus zum freien Stein

FRIDINGEN
- Hotel-Gasthof Sonne
- Gasthaus Löwen
- Landhaus Donautal
  Bergsteig

Nachts erholen

FRIDINGEN
- Berghaus Knopfmacher
- Gasthaus Jägerhaus
- Hotel-Gasthof Sonne
- Gasthaus Löwen
- Landhaus Donautal
  Bergsteig
- Ferienwohnung Sattler
- Ziegelhütte

Wegepatenschaft:
Hammerwerk
Fridingen GmbH
www.hammerwerk.de

Kraftstein-Runde

donauwellen
WANDERGENUSS

DonauWelle nach Lieblingsrezept! Geheimtipp durch wunderbare Heide- und Wiesenlandschaft, gespickt mit historischen Burganlagen. Moderate Donau Wellen-Tour mit geringstem Kalorienverbrauch.

Sie wissen, wie eine DonauWelle schmeckt? Diese DonauWelle ist anders ... Als ob Sie ein altes Rezept aus Urgroßmutters Zeit entdeckt hätten und beim Ausprobieren den Geschmack einer Donauwelle ganz neu erfahren dürften. Diese Runde führt Sie in eine fast unberührte Naturlandlandschaft auf der Hochfläche über einem Seitental der Donau.

Milder als die übrigen DonauWellen, und dennoch mit überraschenden Gaumenfreuden.

Donaubergland einmal anders – auf dieser Tageswanderung erleben Sie das Bergland hoch über der Oberen Donau.

Höhenprofil

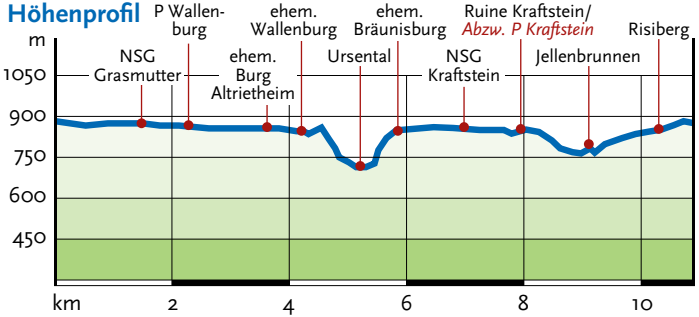

Aufstieg: 370 m (gesamt), **Abstieg:** 370 m (gesamt)

Kraftstein-Runde

Genussdauer: 10,7 km / 3:00 h

Kuchenboden: 711 m

Glasur: 883 m

Kalorienverbrauch:

900 kcal 1100 kcal

≈ 2 1/4 – 3 Donauwellen *

Rezeptur

Dürbheimer Berg – Rußberg – ehem. Wallenburg – Ursental – ehem. Bräunisburg – Naturschutzgebiet Kraftstein – Burgruine Kraftstein – Risiberg – Dürbheimer Berg

Genusscharakter

Die DonauWelle als Geheimtipp nach besonderem Lieblingsrezept! Wunderbare Heiden und Wiesen der Alblandschaft, zwar nicht ganz die kürzeste DonauWellen-Tour, dafür aber mit dem geringsten Kalorienverbrauch. Wunderbare Halbtageswanderung in bisher fast unentdeckte Landschaften.

Schokoguss

Heuberglandschaft, Wacholderheiden, mehrere ehem. Burganlagen (Altrietheim, Wallenburg, Bräunisburg, Kraftstein), NSG Kraftstein

© KOMPASS-Karten GmbH, OpenStreetMap-Mitwirkende, Lizenz-Nr. 80-1114-LAB

DonauWelle genießen

direkt am Weg:

DÜRBHEIM
- Landgasthof Waldeck Risiberg

RUSSBERG
- Gasthaus Rose

in der Nähe:

MÜHLHEIM
- Gasthof Hirsch
- Hotel-Gasthaus Krone

RIETHEIM-WEILHEIM
- Hotel-Restaurant Lamm

Nachts erholen

DÜRBHEIM
- Landgasthof Waldeck Risiberg

RIETHEIM-WEILHEIM
- Gasthaus Rose Rußberg
- Hotel-Restaurant Lamm

MÜHLHEIM
- Hotel-Gästehaus Theresia
- Hotel-Gasthaus Krone
- Gasthof Hirsch

Wegepatenschaft: WERMA Signaltechnik GmbH & Co. KG
www.werma.de

Klippeneck-Steig



donauwellen
WANDERGENUSS

DonauWelle imposant mit dem süßesten Schoko-Panorama! Premiumstrecke mit Albtrauf-Charakter und den weithin beliebten Ausflugszielen Dreifaltigkeitsberg und Klippeneck. Mächtiger Anstieg zum Dreifaltigkeitsberg (Kreuzweg!)



Abwechslung pur. Mal gehen Sie auf halber Höhe unterhalb der steilen Abbruchkante des Albtraufs, mal „schweben“ Sie oben entlang der Hangkante mit grandiosem Fernblick bis zum Schwarzwald, mal schlendern Sie über grüne Wiesen, mal wandern Sie geradewegs auf der Trasse der ehemaligen Heubergbahn.

Als ob Sie zunächst von unten auf eine mächtige DonauWelle blicken und dann kurz danach auf der Schnittkante im Schokoguss stünden. Lecker! Aber zugegeben, ein bisschen müssen beim Aufstieg auf dem „Kreuzweg“ dafür büßen.

Höhenprofil

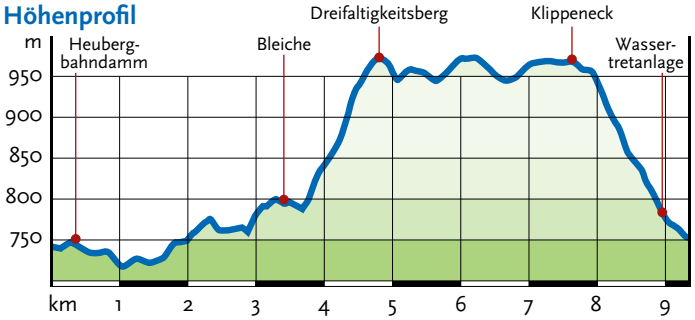

Aufstieg: 300 m (gesamt), **Abstieg:** 300 m (gesamt)

Klippeneck-Steig

Genussdauer: 9,3 km/3:30 h

Kuchenboden: 711 m

Glasur: 980 m

Kalorienverbrauch:

1050 kcal 1350 kcal

≈ 2 1/2 – 3 1/2 Donauwellen*

Rezeptur

Wassertretanlage Denkingen – Bleiche – Dreifaltigkeitsberg – Klippeneck – Katzenbrunnen – Wassertretanlage Denkingen

Genusscharakter

Die DonauWelle imposant mit dem süßesten Schoko-Panorama! Optischer Genuss durch Premium-Aussichten von der Hangkante und durch ständige Perspektivwechsel und Vielfalt der Landschaft, mittlerer Kalorienverbrauch, nur der Anstieg zum Dreifaltigkeitsberg fordert seinen Tribut. Mit Entschädigung für Körper, Geist und Seele auf dem Gipfel

Schokoguss

Wassertretanlage, Ehemalige Heubergbahn-Trasse, Unterer Albtraufweg, Dreifaltigkeitsberg mit Kirche und Ausstellung, Aussichtspunkte an Traufkante, „Sonnenstube“ Klippeneck, Segelfluggelände

KOMPASS

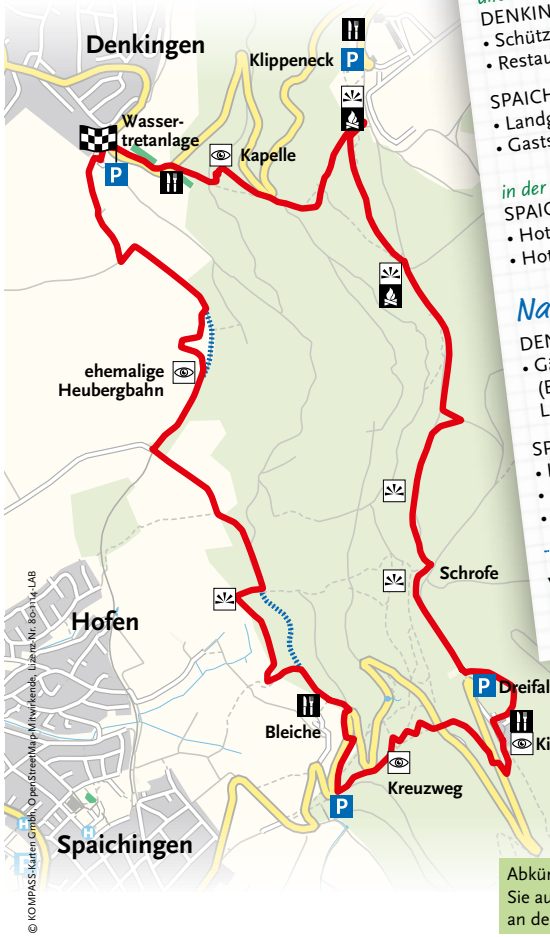

© KOMPASS-Karten GmbH, OpenStreetMap Mitwirkende, Lizenz Nr. 80314-LAB

DonauWelle genießen

direkt am Weg:

DENKINGEN
- Schützenhaus Zepf
- Restaurant Klippeneck

SPAICHINGEN
- Landgasthof zur Bleiche
- Gaststätte Dreifaltigkeitsberg

in der Nähe:

SPAICHINGEN
- Hotel-Restaurant Engel
- Hotel-Restaurant Kreuz

Nachts erholen

DENKINGEN
- Gästehaus Klippeneck (Baden-Württembergischer Luftfahrtverband)

SPAICHINGEN
- Hotel Garni Kameralamt
- Hotel-Restaurant Engel
- Hotel-Restaurant Kreuz

Wegepatenschaft:
Aesculap AG
www.aesculap.de

Abkürzungsmöglichkeiten finden Sie auch auf den Wandertafeln an den Startpunkten!

Donauversinkung



donauwellen
WANDERGENUSS

DonauWelle kurios, mit Löchern im Boden! Geologische Sensationen zwischen Karstgebirge der Alb und Vulkanismus der Hegauberge. Versickerungsstellen, Dolinen, Krater – der Boden unter Ihnen lebt!

Als ob der Boden dieser DonauWelle nicht ganz gebacken wäre, vollziehen sich dort tagtäglich ungeheuere Vorgänge. Außergewöhnliche Naturschauspiele, die Sie so nirgendwo in dieser Form finden können, erwarten Sie auf dieser Tour.
Weltweit einzigartig: Die Donau versinkt vor Ihren Augen und fließt in die Nordsee und nur an zwei Dritteln des Jahres – und auch dann nur teilweise – ins Schwarze Meer. Erdlöcher, wohin das aufmerksame Auge blickt. Und dann stehen Sie plötzlich vor einem eindrucksvollen Kratersee mitten im Wald.

Spüren Sie die Faszination dieser einmaligen Naturphänomene.

Höhenprofil

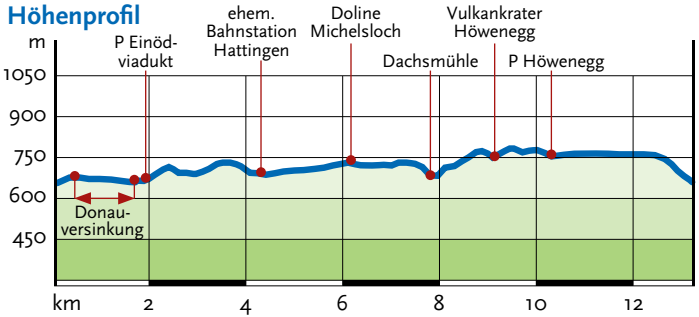

Aufstieg: 280 m (gesamt), **Abstieg:** 280 m (gesamt)

Donauversinkung

Genussdauer: 13 km / 4:00 h

Kuchenboden: 656 m

Glasur: 785 m

Kalorienverbrauch:

1100 kcal 1400 kcal

≈ 2 3/4 – 3 1/4 Donauwellen *

Rezeptur

Zeltplatz Donauversinkung – Versickerungsstellen – Hauserei – Hegaublick – Höwenegg – Zeltplatz Donauversinkung

Genusscharakter

Die DonauWelle kurios mit Löchern im Boden! Eine Tour auf bewegtem Grund. Verziert mit faszinierenden Naturschauspielen und wechselvoller Landschaft am Übergang zweier Landschaftsräume. Zweitlängste DonauWellen-Tour mit Möglichkeit zu mittlerem, gleichmäßigem Kalorienverbrauch

Schokoguss

Donauversinkung/Donauversickerung, Aussichtspunkte Hegaulandschaft, Doline Michelsloch, Höwenegg, ehemaliger Basaltabbau, Donaublick, Daimler-Innovationszentrum

© KOMPASS-Karten GmbH, OpenStreetMap-Mitwirkende, Lizenz-Nr. 80-1114-LAB

KOMPASS

Abkürzungsmöglichkeiten finden Sie auch auf den Wandertafeln an den Startpunkten!

DonauWelle genießen

direkt am Weg:

IMMENDINGEN
- Nina's Ess-Art
- Gasthof Hauser

in der Nähe:

IMMENDINGEN
- Gasthaus Brennerhof
- Gasthaus Flamme
- Berg-Gasthof Witthoh
- Landgasthof Kreuz

MÖHRINGEN
- Gasthof Löwen

Nachts erholen

IMMENDINGEN
- Gasthof Hauser
- Berg-Gasthof Witthoh
- Landgasthof Kreuz

MÖHRINGEN
- Gasthof Löwen

Wegepatenschaft:
Daimler AG
www.daimler.com

Verzehrtipps

Um allen unseren Wandergästen den ungetrübten Genuss beim Probieren unserer Premiumwege DonauWellen ermöglichen zu können, möchten wir Ihnen ein paar wichtige Hinweise und nützliche Tipps geben:

Die Premiumwege DonauWellen führen an vielen Stellen auf naturbelassenen Wald- und Wiesenwegen durch wertvolle Landschafts- und Naturschutzgebiete, durch schützens- und erhaltenswerte Lebensräume von Tieren und Pflanzen des Naturparks Obere Donau. Die Natur zu schützen und zu erhalten ist uns mit allen beteiligten Kooperationspartnern ein sehr wichtiges Anliegen.

Wir möchten auch darauf hinweisen, dass beim Wandern in der Natur, in Wald und Feld, vor allem bei nasser Witterung gewisse Risiken zu beachten sind. Festes Schuhwerk und witterungsgerechte Kleidung wird deshalb empfohlen. Wir möchten deshalb ausdrücklich an alle unsere Wandergäste appellieren, unbedingt auf den ausgewiesenen Wegen zu bleiben.

Eine Donauwelle möchte man ja auch möglichst appetitlich zubereitet auf dem Teller genießen.

Haftungshinweis für den Verzehr

Trotz der wiederholten Kontrolle und der gewissenhaften Ausarbeitung der Wegebeschreibung und -beschilderung übernimmt die Herausgeberin keine Haftung für die Richtigkeit und Vollständigkeit der Angaben in der hier vorliegenden Broschüre. Für den Genuss der DonauWellen sind Sie selbst verantwortlich.

Kennzeichnung

Bei den DonauWellen handelt es sich um Rundwanderwege, die in beide Richtungen begangen werden können. Daher zeigt die Beschilderung sowohl in die eine als auch in die andere Richtung. Es gibt eine empfohlene Wanderrichtung. Wenn Sie den jeweiligen Weg auch einmal anders herum gehen, quasi die Donauwelle mal von unten her essen, werden sie ganz neue Perspektiven und Wandereindrücke bekommen.

Die Wege sind gut mit blaugrünen, quadratischen Zeichen der DonauWellen markiert. Die Wegweiserbeschilderung ist in das neue Beschilderungssystem des Donauberglandes eingefügt. Hier gibt es ein dichtes Netz an Wanderwegen. Sie befinden hier sich quasi in einer riesigen Konditorei, in der Sie eine große Anzahl an Kuchen und Gebäck zur Auswahl haben und alles gut beschriftet ist. Die DonauWellen sind als Rundwanderwege an den Wegekreuzungen durchgehend mit grünen Richtungsweisern mit dem DonauWellen-Zeichen ausgeschildert.

Weitere Infos

Dieses DonauWellen-Rezeptheft enthält die wichtigsten Informationen für ungetrübten Wandergenuss auf unseren Premiumwegen. Wenn Sie mehr wissen wollen, finden Sie weitere Infos im Internet unter **www.donau-wellen.de**

Dort gibt es auch aktuelle Informationen zu Wegesperrungen und Umleitungen bei Forst- oder Wegearbeiten, zu besonderen Aktionen an den Wegen sowie zu den Rast- und Einkehrmöglichkeiten an den Wegen.

Hinweise

Eichfelsen-Panorama

Empfohlene Gehrichtung: ↻
Empfohlener Startpunkt:
88631 Beuron, Abteistraße, P beim Kloster (kostenpflichtig) am Ortseingang von der L 277 kommend
Weitere Startpunkte:
- 88631 Beuron, Wolterstraße 16, P am Bahnhof
- 78597 Irndorf, Rauher Stein 1, P am Wanderheim

Startpunkt bei Anreise mit ÖPNV:
Bahnhof in 88631 Beuron. Von dort 300 m Fußweg zur DonauWelle.

Donaufelsen-Tour

Empfohlene Gehrichtung: ↺
Empfohlener Startpunkt:
78567 Fridingen, Knopfmacherfelsen 1, P am Aussichtspunkt
Weitere Startpunkte:
- 78567 Fridingen, am Kirchberg 11, P am Skihang Antoni (innerorts der Beschilderung Richtung Skilift folgen). Vom P 200 m zur DonauWelle
- 88637 Buchheim, P Althau, Anfahrt über K 5941 Richtung Beuron, am Ortsausgang beim Feldkreuz links, dann ca. 900 m geradeaus über befestigten landwirtschaftlichen Weg zum P

Startpunkt bei Anreise mit ÖPNV:
Bahnhof in 78567 Fridingen, von dort auf dem Donaubergland-weg ca. 1800 m zum Knopfmacherfelsen oder 1600 m Fußweg durch den Ort zum P am Skilift
Besonderer Hinweis: Nach größeren Regenfällen und bei erhöhtem Pegelstand der Donau ist es möglich, dass der Fußgänger-Steg über die Donau beim Gasthaus Jägerhaus nicht passierbar ist und Sie einen Umweg in Kauf nehmen müssen. Bitte informieren Sie sich im Zweifel vorher. Aktuelle Infos über die Passierbarkeit der Donau am Jägerhaus finden Sie im Internet unter www.donaubergland.de, www.jaegerhaus.de oder telefonisch unter: 07466/254.

Kraftstein-Runde

Empfohlene Gehrichtung: ↺
Empfohlener Startpunkt:
78589 Dürbheim, in der Ortsmitte der Beschilderung Richtung Risiberg folgen. Oben, an der Abzweigung zum Risiberg weiter geradeaus. Nach 300 m links parken (P „Mittlerer Platz“)
Weitere Startpunkte:
- 78589 Dürbheim, Anfahrt wie oben. Vom P „Mittlerer Platz“ noch 1 km weiter Richtung Rußberg. P auf der linken Seite (P „Wallenburg“)
- 78570 Mühlheim, Kraftstein 1 (Hofgut). Den Hof durchqueren und nach ca. 200 m rechts parken. (Kraftstein ausgeschildert ab Mühlheim-Stetten)

Startpunkt bei Anreise mit ÖPNV:
Busfahrpläne/Infos unter www.tuticket.de, Tel. 07461-9265300

Klippeneck-Steig

Empfohlene Gehrichtung: ↺
Empfohlener Startpunkt:
78588 Denkingen, Klippeneckstraße (L 433a Richtung Klippeneck) P ca. 100 m nach Ortsende Denkingen in der Kurve rechts. (P „Wassertretanlage“)
Weitere Startpunkte:
- 78549 Spaichingen, P auf dem Dreifaltigkeitsberg (Dreifaltigkeitsberg ab Hauptstraße Spaichingen beschildert)
- 78588 Denkingen, Auf dem Klippeneck 6 (P „Klippeneck“). Vom P 200 m bis zur DonauWelle

Startpunkt bei Anreise mit ÖPNV:
Bahnhof in 78549 Spaichingen. Vom Bahnhof 1600 m Fußweg. Zugang über Hauptstraße und Dreifaltigkeitsbergstraße über den Kreuzweg. Am Schilderstandort „Rotbühl“ Einstieg in die DonauWelle.

Donauversinkung

Empfohlene Gehrichtung: ↻
Empfohlener Startpunkt:
78194 Immendingen, P an der Donauversinkung (in Immendingen ausgeschildert)
Weitere Startpunkte:
- 78532 Tuttlingen-Möhringen, P beim Einödviadukt an der K 5944 Richtung Immendingen-Hattingen
- 78194 Immendingen, P Höwenegg, an der L 225 Richtung Engen

Startpunkt bei Anreise mit ÖPNV:
Bahnhof in 78194 Immendingen. Vom Bahnhof 1500 m auf dem Donau-Rad- und -Wanderweg Richtung Tuttlingen. Einstieg in die DonauWelle am P Donauversinkung.

Garantierter Genuss

Premiumwege bieten garantierten Wandergenuss. Sie werden nach den strengen Richtlinien des Deutschen Wanderinstitutes ausgewählt, „gebacken“ und angerichtet. Die wichtigsten „Zutaten“ sind möglichst viel naturbelassene Wege und Pfade, viel Abwechslung in Natur und Landschaft, besondere Sehenswürdigkeiten am Weg, sichere Wegführung und Orientierung für die Wanderer und einladende Rast- und Einkehrmöglichkeiten, im Idealfall ein Genuss für Seele, Geist und Körper.

Das Deutsche Wandersiegel garantiert die Qualität der Wanderwege, die alle drei Jahre erneut überprüft werden.

Damit unsere Premiumwege DonauWellen auch nachhaltig ihre „Frische“ behalten und immer „appetitlich“ zubereitet sind, übernehmen führende Firmen im Landkreis Tuttlingen als besondere Wegepaten in Kooperation mit dem Donaubergland und den beteiligten Kommunen gemeinsam die Verantwortung für den Erhalt und die Ausgestaltung der Wege. Dies ist nicht das übliche Sponsoring, sondern weit darüber hinaus vor allem eine stete Einladung, die gesundheitlichen Wirkungen des Wanderns auf diesen Wegen zu erfahren.

So sollen möglichst viele Menschen in der Region und alle unsere Gäste, aber vor allem auch die Mitarbeiterinnen und Mitarbeiter der Firmen und deren Familien zum Wandern und zum Genuss der DonauWellen animiert werden. Genießen kann so gesund sein. Denn Wandern ist gesund!

Unsere Partner als Wegepaten der fünf DonauWellen sind:

Aesculap AG
Tuttlingen

KARL STORZ
GmbH & Co. KG

Hammerwerk Fridingen
GmbH

WERMA Signaltechnik
GmbH & Co. KG

Daimler AG

donauwellen
WANDERGENUSS

Impressum

Herausgeberin, Projektkonzeption, Umsetzung und Information:
Donaubergland Marketing
und Tourismus GmbH
Am Seltenbach 1, 78532 Tuttlingen
Tel. 0049 (0) 7461 7801675
Fax 0049 (0) 7461 7801676
info@donaubergland.de
www.donaubergland.de

Gestaltung: CurlDesign, Nürtingen

Druck: Druckerei Hohl, Balgheim

Bildnachweis: Andreas Beck (S. 2, 15, 16, 18, 23, 32), Best of Wandern/ Thomas Bichler (S. 8, 19), Stadt Tuttlingen (S. 22), Gemeinde Immendingen (S. 24), Viktor Mildenberger/ pixelio.de (S. 5/Lupe), Claudia Hautumm/pixelio.de (S. 20/Butter), alle übrigen: Donaubergland GmbH

donaubergland

WIR SIND SÜDEN.
BADEN-WÜRTTEMBERG

DEUTSCHES WANDERSIEGEL
PREMIUMWEG

Ein Stück Schwäbische Alb!

donaubergland

DonauWellen – ausgezeichnet!

Donaubergland Marketing
und Tourismus GmbH Tuttlingen
Am Seltenbach 1 · 78532 Tuttlingen
Tel. 0049 (0) 7461 7801675
info@donaubergland.de
www.donaubergland.de
www.donau-wellen.de

donauwellen
WANDERGENUSS